

Nyköpings kommun  
611 01 NYKÖPING

Fastställelse av skyddsområde och skyddsbestämmelser för grundvattentäkt på fastigheten Rösäng 2:3, Ålberga, Nyköpings kommun

Länsstyrelsen i Södermanlands län fastställer med stöd av 2 kap 64 § vattenlagen (1918:523, ändrad senast 1972:722) ett -- på till detta beslut fogad karta -- angivet skyddsområde för den grundvattentäkt som utnyttjas för vattenförsörjningen för Ålberga, Nyköpings kommun samt meddelar följande bestämmelser.

1 §

Skyddsområdet är indelat i brunnszon samt inre skyddszon.

2 §

- a) Inom brunnszonen får endast vattentäktsverksamhet bedrivas.
- b) Invid grundvattentäkten skall finnas skylt med texten "Vattentäkt".

3 §

Inom inre skyddszonen skall följande allmänna föreskrifter gälla.

- a) Anordning för förvaring, hantering och transport av petroleumprodukter och annan brandfarlig vätska skall vara så utförd att vätskan ej kan komma lös samt i övrigt i överensstämmelse med av kommerskollegium meddelade tillämpningsföreskrifter till förordningen (1961:568, ändrad senast 1972:2) om brandfarliga varor. Anordningarna skall skötas och underhållas så att de fungerar på avsett sätt. Vid spill eller läckage skall åtgärder omedelbart vidtagas för att hindra den brandfarliga vätskan att tränga ned i marken. Underrättelse skall omedelbart ske till såväl hälsovårdsnämnd som brandmyndighet och gatukontor.
- b) Vid varje ovan- eller underjordisk cistern för brandfarlig vätska skall finnas varningsskylt med upplysning om att cisternen är belägen inom skyddsområde för vattentäkt.
- c) Förvaring av andra för grundvattnet skadliga ämnen såsom tjärprodukter, organiska lösningsmedel, industriellt avfall, gödselmedel, dammbindningsmedel som bekämpningsmedel får ej förekomma i större omfattning än som föranleds av verksamhet som nämns vid d) med mindre hälsovårdsnämnden lämnat tillstånd därtill.

1973-01-19

11.184-1160-72

Hälsovårdsnämnden äger dels att bestämma intill vilken mängd ämnena får lagras och dels att i övrigt föreskriva de skyddsåtgärder som skall vidtagas.

- d) Spridning av gödselmedel, bekämpningsmedel, dammbindningsmedel samt halkbekämpningsmedel får ej förekomma i större omfattning än som normalt erfordras för jord- och skogsbrukets behov samt för sedvanligt vägunderhåll.
- e) Grus-, sand- eller lertäkt får inte ske djupare än 1,0 m över högsta naturliga grundvattennivå. Det åligger den som tillgodogör sig täkten att ställa sig till efterrättelse de anvisningar, som hälsovårdsnämnden kan komma att meddela beträffande bestämmande av högsta grundvattennivå, ävensom de åtgärder i övrigt för grustäkten som hälsovårdsnämnden finner skäl föreskriva till skydd för grundvattnet.
- f) I grustag eller eljest inom inre skydds-zonen får ej tippas eller avläggas sopor, köksavfall, latrin eller annan orenlighet. Ej heller får fyllnads- eller avjämningsmassor, som kan försämra grundvattenkvaliteten eller som kan försvåra den naturliga grundvattenbildningen, tippas eller avläggas inom skydds-zonen.
- g) Avloppsvatten får ej utsläppas på eller i marken. Avledande av avloppsvatten skall ske i täta rör med täta fogar.

Det åligger ägare eller nyttjare av fastighet inom skydds-området att tillse, att den som på fastigheten svarar för förvaring eller hantering av i 3 § nämnt ämne onedelbart till hälsovårdsnämnd och gatukontor anmäler inom fastigheten inträffad händelse, som kan skada grundvattnet.

#### 4 §


Om tillsyn över efterlevnaden av bestämmelserna i <sup>2 och</sup> 3 §§ stadgas i 2 och 38 §§ hälsovårdsstadgan (1958:663, ändrad senast 1972:675).


#### 5 §

Om påföljd för förseelse mot föreskrifterna i 2 och 3 §§ stadgas i 13 kap 14 § andra stycket vattenlagen.

Besvärshänvisning enligt formulär 1:A.

Vid den slutliga handläggningen av detta ärende, i vilket naturvårdsdirektören Tore Jansson beslutat och byrådirektören Gustav Johansson varit föredragande, har även förste länsassessorn Fredrik Björkman och överlantmätaren Gösta Höglund deltagit.

  
Tore Jansson

  
Gustav Johansson

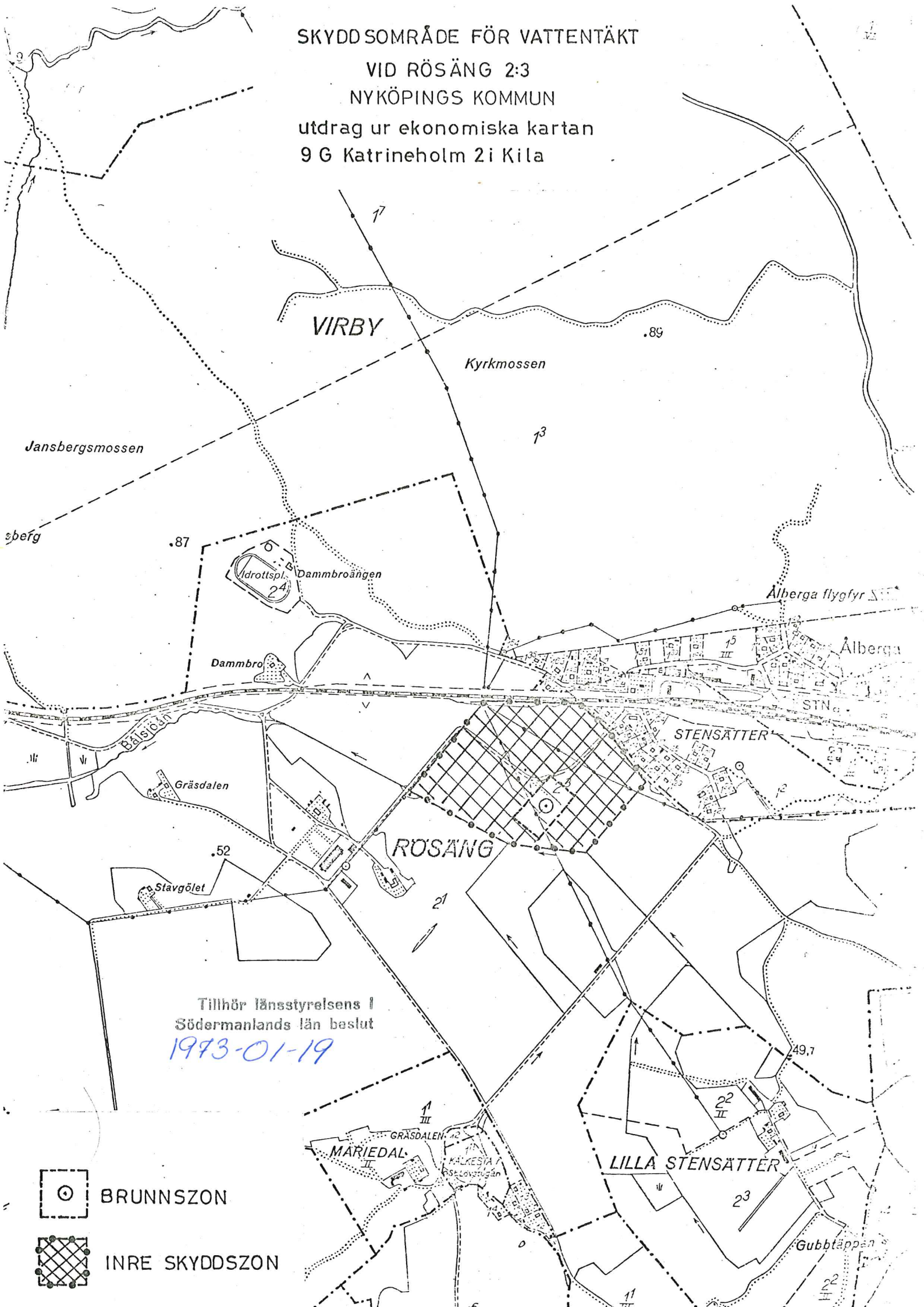
SKYDD SOMRÅDE FÖR VATTENTÄKT

VID RÖSÄNG 2:3

NYKÖPINGS KOMMUN

utdrag ur ekonomiska kartan

9 G Katrineholm 2i Kila



VIRBY

Kyrkmossen

Jansbergsmossen

Alberga flygfyr

Alberga

STENSÄTTER

RÖSÄNG

LILLA STENSÄTTER

MÅRIEDAL

Gubbtäppen

Tillhör länsstyrelsens I  
Södermanlands län beslut  
1973-01-19

BRUNNSZON

INRE SKYDDSZON